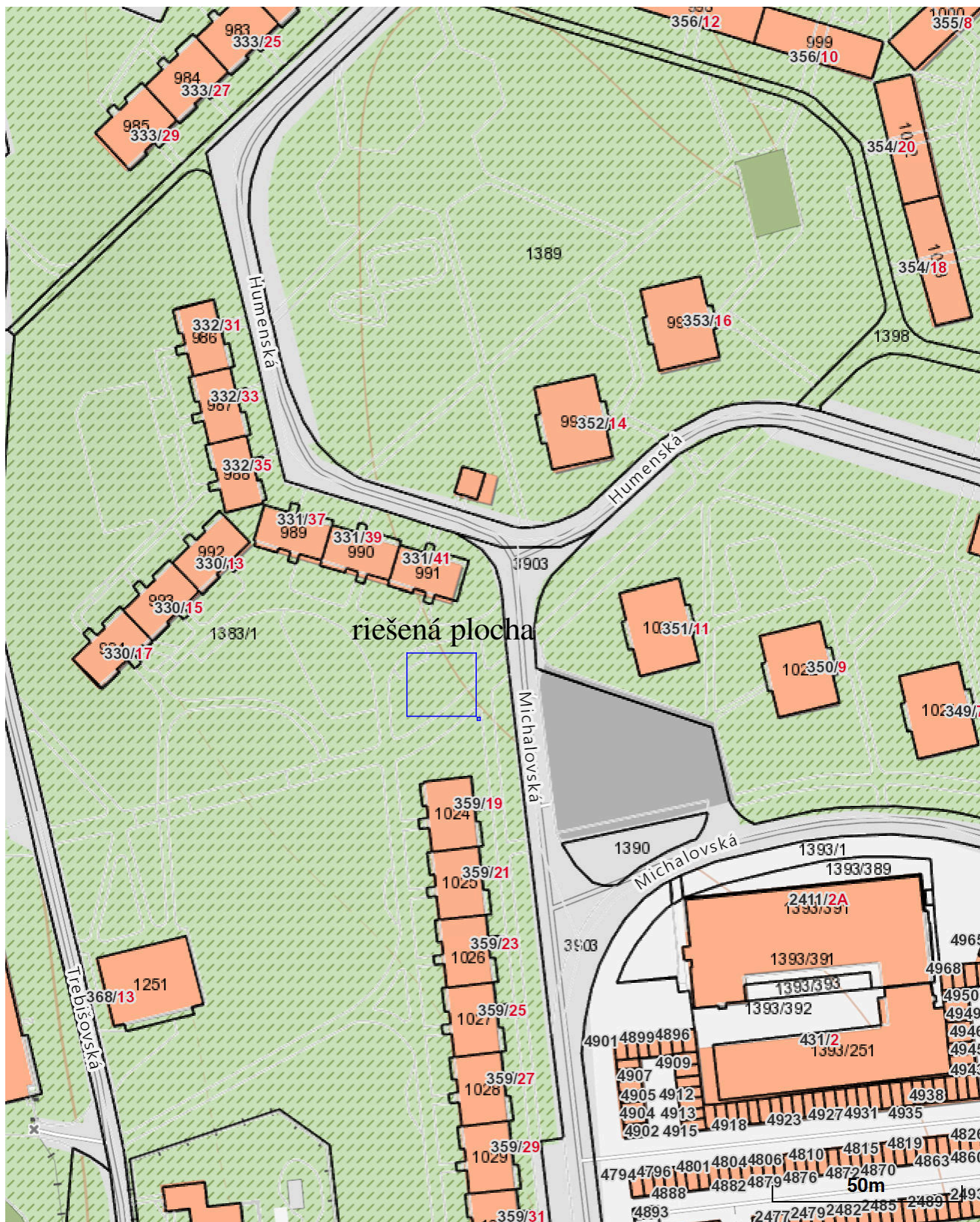
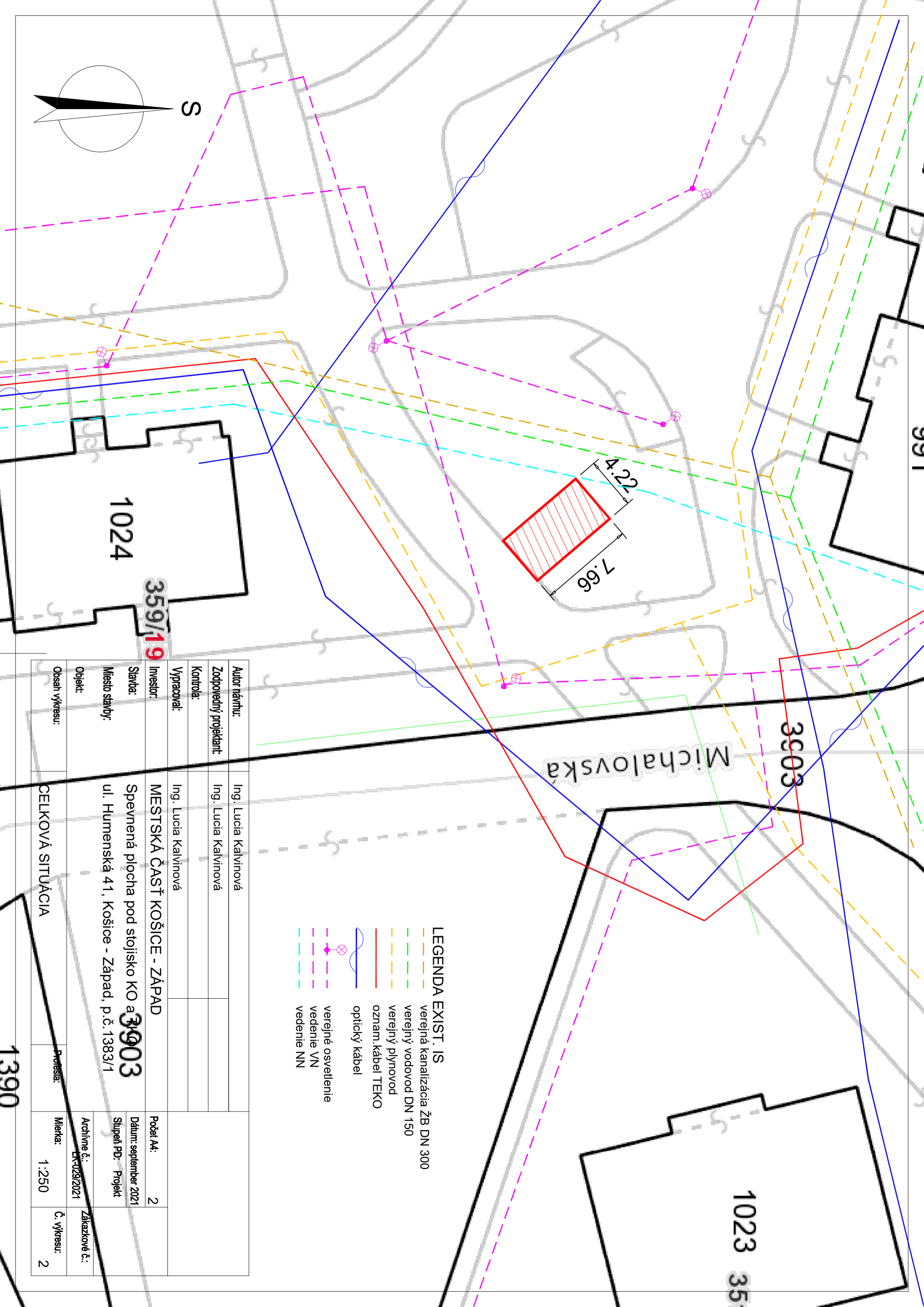


# Export

Košický > Košice II > Košice-Západ > k.ú. Terasa



PREHLADNÁ SITUÁCIA  
SPEVNENÁ PLOCHA POD STOJISKO KO A TKO  
HUMENSKÁ 41



Michalovská

3603

1024









359/19

1023

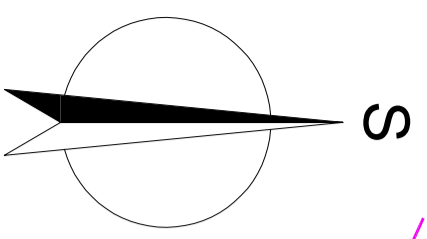
35

1390

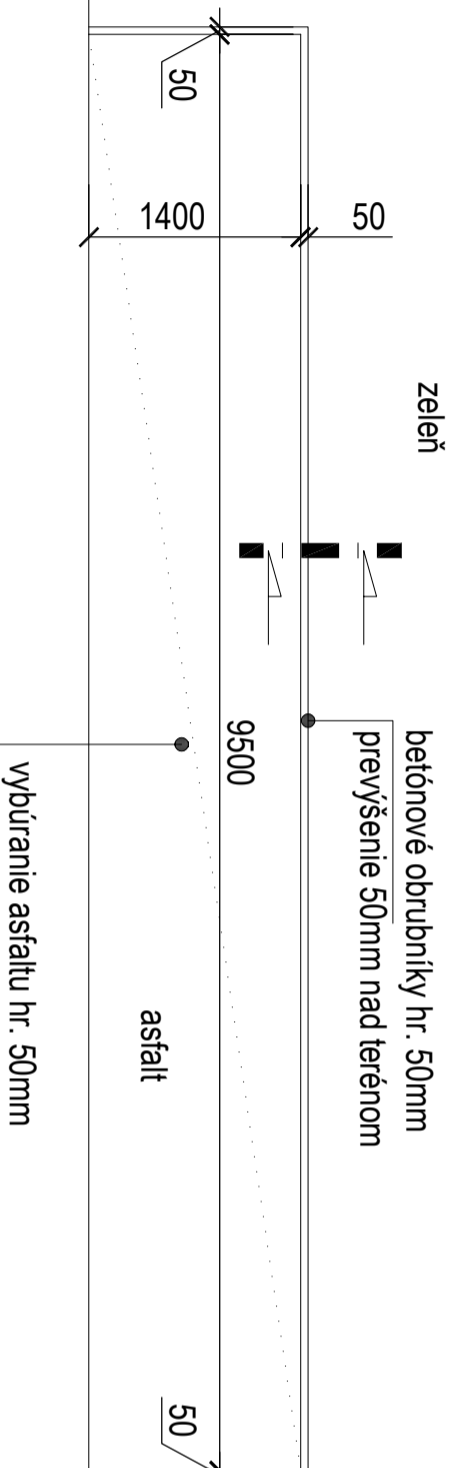
**LEGENDA EXIST. IS**

-  verejná kanalizácia ŽB DN 300
-  verejný vodovod DN 150
-  verejný plynovod
-  oznam. kábel TEKO
-  optický kábel
-  verejně osvetlenie
-  vedenie VN
-  vedenie NN

Autor návrhu:	Ing. Lucia Kalvinová	Počet A4:	2
Zodpovedný projektant:	Ing. Lucia Kalvinová	Dátum: september 2021	
Kontrola:		Služeň PD: Projekt	
Vypracoval:	Ing. Lucia Kalvinová	Archívne č.:	Základkové č.:
Investor:	MESTSKÁ ČASŤ KOŠICE - ZÁPAD	ER-029/2021	
Stavba:	Spevnená plocha pod stojisko KO a		
Miesto stavby:	3603		
Objekt:	ul. Humenská 41, Košice - Západ, p.č. 1383/1		
Obsah výkresu:	CELKOVÁ SITUÁCIA	Prostia:	Mierka: 1:250
			Č. výkresu: 2



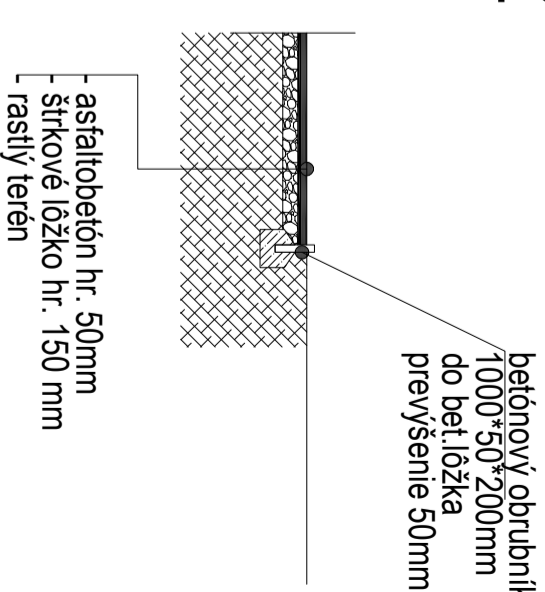
# PÔDORYS




Michalovská

existujúci asfaltový  
chodník

# REZ



Humenská



## POZNÁMKA

Podľa vyjadrenia správcov jednotlivých inžinierskych sietí sa pod riešeným kontajneroviskom nenachádza žiadna IS.

Projektant však upozorňuje, že pred začatím stavebných prác je nutné všetky podzemné inžinierske siete vytýčiť geodetom za prítomnosti správcov jednotlivých IS a počas celej výstavby chrániť!

Autor návrhu:	Ing. Lucia Kalvinová						
Zodpovedný projektant:	Ing. Lucia Kalvinová						
Kontrola:							
Vypracoval:	Ing. Lucia Kalvinová						
Investor:	MESTSKÁ ČASŤ KOŠICE - ZÁPAD	Počet A4:	2				
Stavba:	SPEVNENÁ PLOCHA POD STOJISKO KO A TKO	Dátum: september 2021					
Miesto stavby:	ul. Humenská 41, Košice - Západ, p.č. 1383/1	Stupeň PD:	Projekt				
Objekt:		Archívne č.:	LK-028/2021	Základové č.:			
Obsah výkresu:	BÚRACIE PRÁCE	Profesia:		Mierka:	1:50	Č. výkresu:	3

